

Зеленые зоны – животрепещущий вопрос для жителей Новороссийска. Еще одно свидетельство тому – недавно прошедшее в стенах городской администрации 15-е заседание Общественного экологического Совета при губернаторе Краснодарского края. Инициировали его неравнодушные «общественники» нашего города, не нашедшие адекватной поддержки в сохранении зеленых зон города у местных чиновников. Именно экологи-активисты обозначали проблемы на заседании и наиболее страстно их обсуждали.



*****Краевая "экосоветская" аудитория была представительной: вице-губернатор Сергей Усенко, пред
седатель Общественного экологического Совета при губернаторе Краснодарского края Сергей Величко,
председатель комитета по вопросам использования природных ресурсов и экологической безопасности в Законодательном Собрании Краснодарского края Андрей Булдин,
старший координатор проектов регионального отделения «Российский Кавказ» Всемирного фонда природы Роман Мнацеканов,
директор НИИ прикладной и экспериментальной экологии Кубанского государственного аграрного университета Леонид Ярмак
и мн. др.**

СВОБОДУ КИСЛОРОДУ! Болевые экоточки Новороссийска стали предметом обсуждения на выезд

Автор: Текст: Анна ЕДАЛИНА, фото: Марина ДАРКИНА
20.06.2016 18:36

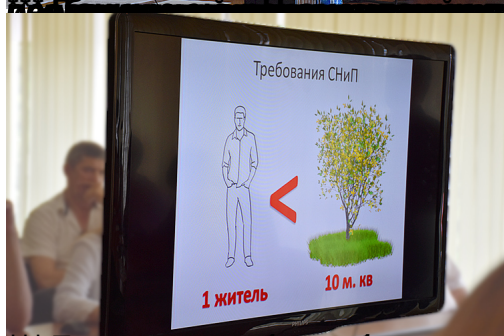
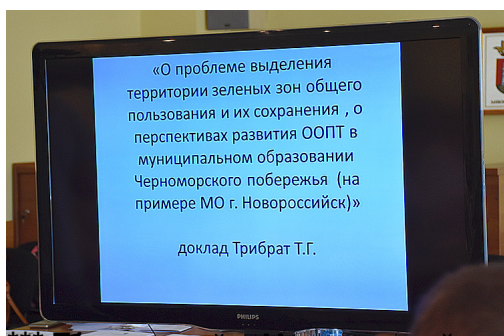


Участники встречи обсуждают экологические проблемы Новороссийска

В ходе встречи были рассмотрены вопросы экологической безопасности в городе

Участники встречи обсудили вопросы экологической безопасности в городе

Участники встречи обсудили вопросы экологической безопасности в городе



Пионерская роща

******* Перед заседанием эта зеленая зона, которая сейчас равна 11,2 га, была посещена чиновниками, общественниками и экологами. По словам Ларисы Пиотровской, по роще буквально в последнюю неделю было принято несколько позитивных решений. Во-первых, выигран суд у ЖСК «Эскулап» (решение Октябрьского суда от 31.05.2016 г.), которому принадлежит участок рощи 1,3 га, и территория, планируемая ранее им под застройку, после оформления решения суда будет поставлена на кадастр в составе Пионерской рощи. Сергей Неберо по этому поводу выразил недоумение: как Октябрьский суд г.Новороссийска смог оспорить решение Краснодарского арбитражного суда, согласно которому данный земельный участок оставлен в пользовании ЖСК «Эскулап»? Велика вероятность, что собственник участка, ЖСК «Эскулап», сможет легко опротестовать такое решение.

СВОБОДУ КИСЛОРОДУ! Болевые экоточки Новороссийска стали предметом обсуждения на выезд

Автор: Текст: Анна ЕДАЛИНА, фото: Марина ДАРКИНА
20.06.2016 18:36



рош. Но в первую очередь речь идет о территории

10.06.2016 18:36

УВЕДОМЛЕНИЕ
Об отсутствии в государственном кадастре недвижимости запрашиваемых сведений

№ 2343/12/16-735783
"10" июня 2016 г.

Финишная федеральная государственная бюджетная организация "Федеральная кадастровая палата Федеральной службы государственной регистрации, кадастра и картографии" по Краснодарскому краю
(наименование органа кадастрового учета)

Рассмотрен запрос № 23-0-1-193/4001/2016-5088 от "09" июня 2016 г.

В соответствии с частью 9 статьи 14 Федерального закона от 24.07.2007 № 221-ФЗ «О государственном кадастре недвижимости» уведомляем Вас об отсутствии в государственном кадастре недвижимости запрашиваемых сведений об объекте недвижимости.

Дата "10" июня 2016 г.

Лицо, уполномоченное на принятие решения инженер 1 категории Т.В. Щербаква
(должность, подпись, ФИО)

Новороссийск, Краснодарский край
ул. Вирцова 6
СЕР. 74204200 0000 0000 2F19
ВЕД. СПЕЦИАЛИСТ
М.Н. ДРАГОМАН

Регистрационный номер: 23-0-1-193/4001/2016-5088

Лист № 1	Всего листов: 2
1. Запрос о предоставлении сведений, внесенных в государственный кадастр недвижимости	2.1. регистрационный № 23-0-1-193/4001/2016-5088 2.2. количество листов запроса 2.3. количество предоставленных документов 1, листов в иск 1 2.4. подпись Байкина А. И. 2.5. дата 09 июня 2016 г.

1.1. Прошу предоставить сведения государственного кадастра недвижимости:

<input checked="" type="checkbox"/>	об объекте недвижимости:
<input checked="" type="checkbox"/>	о земельном участке с кадастровым № 23:47:030917:14 (адрес: край Краснодарский, г. Новороссийск)
<input checked="" type="checkbox"/>	в виде:
<input checked="" type="checkbox"/>	кадастрового паспорта объекта недвижимости

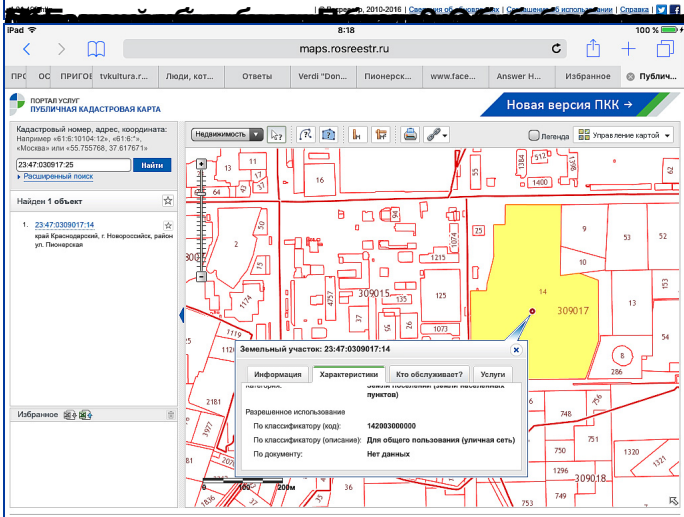
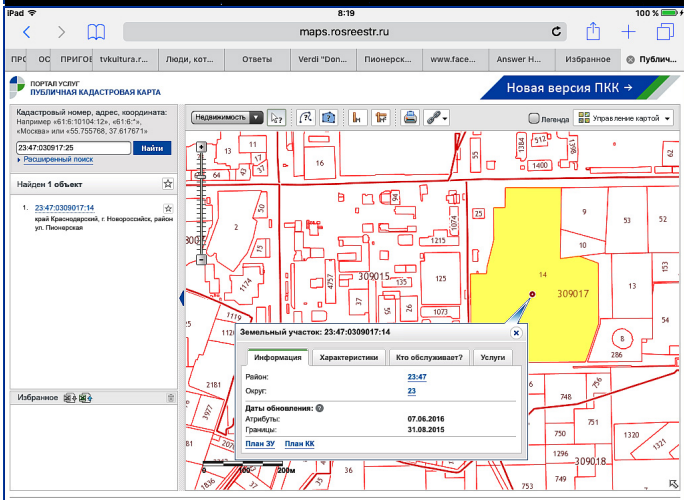
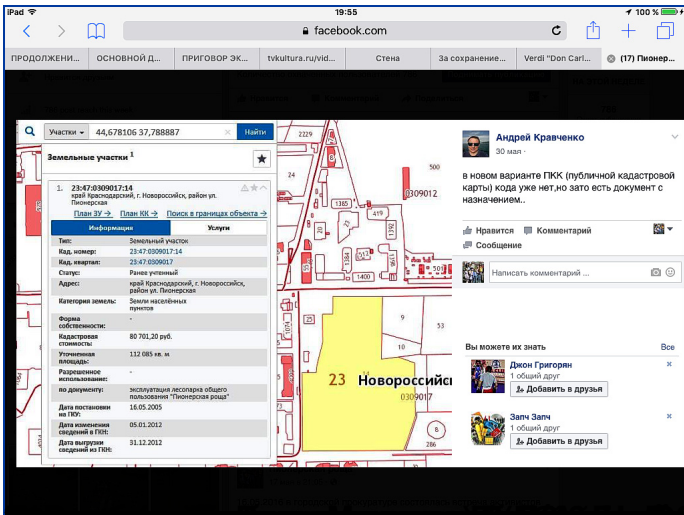
1.2. Форма предоставления сведений:

<input checked="" type="checkbox"/>	в виде бумажного документа	в виде электронного документа
-------------------------------------	----------------------------	-------------------------------

10.06.2016 18:36

СВОБОДУ КИСЛОРОДУ! Болевые экзоточки Новороссийска стали предметом обсуждения на выезд

Автор: Текст: Анна ЕДАЛИНА, фото: Марина ДАРКИНА
20.06.2016 18:36




Автор: Текст: Анна ЕДАЛИНА, фото: Марина ДАРКИНА
20.06.2016 18:36



Реферативное интервью с заместителем главы администрации Новороссийска кардиналом вьетнамской католической церкви в России о наводнении в Цемесской роще

***** Проблемы, возникающие с этой зеленой зоной, развернуто представил Вениамин Голубитченко, подкрепив свои слова снимками. Мы приведем фрагмент его доклада.**



***** – На аэроснимке хорошо видна Цемесская роща, которая является по своему значению буферной зоной между промышленной и жилой частями города. Она раньше занимала больше 120 га, это пойменный лес, частично заболоченный, частично подтопляемый по время разливов реки Цемес. И свою функцию леса территория сохраняла довольно долго, будучи монолитным участком. Далее стали отчуждаться многие зоны под строительство. Слева белое пятно 1 - это часть рощи, которая непонятно почему была включена в сельскохозяйственные земли. А затем, когда шла пертурбация у нас с лесными службами, эту зону вывели из земель сельхозназначения в зону жилой застройки и за один год понастроили там частных домов. В результате 8 га ушло из Цемесской рощи под застройку.**

Автор: Текст: Анна ЕДАЛИНА, фото: Марина ДАРКИНА
20.06.2016 18:36



***** Следующий кусок на карте - № 2 – самая последняя изъятая из состава рощи территория. Это так называемый элитный поселок «Дон Педро». Раньше там был знаменитый ресторан «Хижина лесника», который представлял собой фактически временные постройки: несколько деревянных домиков и кухня. Сейчас там полностью уничтожена вся растительность, построены многоэтажные здания, территория полностью обезвожена.**



***** Между первой и второй обозначенной территорией есть на карте более светлые зеленые квадраты. Некогда это был Новороссийский питомник, где выращивались саженцы и цветы для озеленения города. Питомник не входил в состав рощи, но был защитной зоной между рощей и Анапским шоссе с его жилыми застройками. Эта территория принимала грязные ливневые воды с трассы, городских территорий, в то же время была закрытой, по ней нельзя было свободно пройти, и она охраняла рощу от несанкционированного посещения. Сейчас на месте бывшего питомника – многоэтажные дома, и планируется дальнейшая застройка. Выделение этих земель под застройку вызывает вопросы, потому что эта территория подтопляемая. Если вспомнить наводнение 2002 года, то дома по**

Автор: Текст: Анна ЕДАЛИНА, фото: Марина ДАРКИНА
20.06.2016 18:36

Анапскому шоссе, расположенные неподалеку, были затоплены по окна первого этажа. А новые дома построены на более низком уровне. Если, не дай Бог, беда повторится, то дома, построенные на границе с рощей, будут затоплены по окна второго этажа. Что имеем: свободный проход в рощу, ее осушение, засыпку, вырубку многих деревьев для обустройства придомовых площадок.



На фото: Вениамин Голубитченко

***** Еще одна, голубенькая территория на снимке в правом углу рощи 3 – это участок, который сейчас очень сильно подтопляем. Сложилась такая ситуация потому, что выше этого участка был сделан ГСК, и в процессе строительства там много отсыпали, трамбовали, устраивали дороги. В результате дренаж участка рощи был нарушен, и примерно 30 га рощи оказалось постоянно заболочено, что привело к развитию сухостоя. Что касается русла реки Цемес, то оно завалено строительным и бытовым мусором, что приводит к постепенному уничтожению краснокнижных видов растительности и животных. Подытожим: после всех «отщипываний» сейчас в роще осталось от силы 85-90 га леса, который, хоть и изменен, но сохраняет свою целостность и возможность для восстановления.**



***** Вопросы, возникающие с Цемесской рощей, те же, что и по Пионерской роще: каков статус этой земли? Почему данная территория имеет запись в кадастровой карте “статус не установлен”? Каковы фактические границы рощи? Включена ли она в генплан города?**



***** И вновь уклончивый ответ Ларисы Пиотровской: «Что касается Цемесской рощи, то по генплану территория от Западного рынка до Кутузовского кольца была определена под общественные цели. Там находится сегодня здание музыкального училища, здание Управления внутренних дел».**


***** А вот Алексей Белянский оказался более конкретен: «Земельный участок Цемесская роща – это собственность РФ, поэтому она поставлена на учет в РФ. Границы ее определены, уточнены, это 107,7 га. Роща входит в состав многоконтурного земельного участка земель Новороссийского лесхоза. По поводу сельхозземель: город не выделял эти земли, там были посажены два пая, по которым возбуждены уголовные дела по инициативе местного управления, но мы их проиграли. Но опять же, это земли не города, город там деятельность не осуществляет».**



*****Резолюция, озвученная вице-губернатором Сергеем Усенко: проверить местным властям фактические границы рощи вместе с Вениамином Голубитченко; посмотреть, что еще можно сделать по тем отчужденным территориям, по которым были проиграны суды; сохранять ту территорию, которая осталась от некогда большой Цемесской рощи.**

Парк им.Фрунзе

*****Члены совета посетили в день заседания и эту территорию, которая является очень используемой в городе и испытывает большую антропогенную нагрузку. Основная проблема данной зоны – окружение парка. На него со всех сторон наступает город. Вокруг строится большое количество многоэтажных зданий при отсутствии достаточного количества парковочных мест. Фактически парк Фрунзе становится придомовой территорией окружающих его строящихся высотных домов. И это вызывает понятное беспокойство за судьбу любимого всеми горожанами парка.**



*****Что предлагают общественники? Например, выкупить администрации у собственника небольшую территорию ресторана «Рыцарский зал», где планируется возведение двух многоквартирных домов, и вернуть ее в зону парка. В крайнем случае – ограничить этажность планируемой застройки. Обязать владельца находящего рядом с парком аквапарка сохранить за ним функцию территории общего пользования. Хотя он и не действует уже 6 лет, но фактически является зеленой зоной: там есть зеленые насаждения и не ведется никакой хозяйственной деятельности.**

*****Резолюция вице-губернатора Сергея Усенко: рассмотреть администрации МО Новороссийск вопрос о ситуации со смежными территориями парка им.Фрунзе на предмет придания им статуса, например, нулевой застройки; управлению архитектуры и градостроительства провести работу на предмет корректировки существующих планов города.**

Восточный район

*****На этой территории наблюдаются большие проблемы с промышленными объектами, которые наступают на дворы жителей. По информации Юрия Анасьева, в Восточном районе обеспечение комфортной среды под большим вопросом (две графические презентации полностью можно скачать [ЗДЕСЬ](#) и [ЗДЕСЬ](#)).**

Автор: Текст: Анна ЕДАЛИНА, фото: Марина ДАРКИНА
20.06.2016 18:36



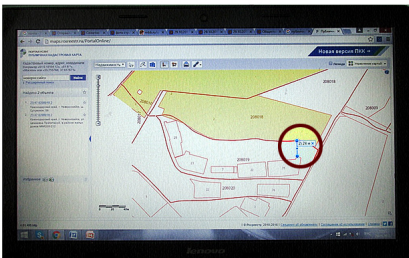
Экология карьера.



Цементзавод Пролетарий дома 208,212.



Цементзавод Пролетарий дом 205.
24 метра до карьера.



Вода и пляжи

*** Еще один доклад, который был сделан Вениамином Голубитченко на этом заседании, но не был подробно обсужден по причине нехватки времени – «О вопросах осуществления хозяйственной деятельности в границах водоохранных зон (на примере МО г.Новороссийск)». Вот несколько графических иллюстраций к докладу.

Автор: Текст: Анна ЕДАЛИНА, фото: Марина ДАРКИНА
20.06.2016 18:36

Долина реки Дюрсо в районе устья и пляжа. Люди вместе со своими автомобилями стараются протиснуться поближе к воде.



И табличка есть, и шлагбаум, но если заплатишь, то не запрещено.



Ааа! Посидеть в машине с видом на прибой! Владельцы внедорожников вполне могут и колёса в море помочить.



Автор: Текст: Анна ЕДАЛИНА, фото: Марина ДАРКИНА
20.06.2016 18:36

Объявление правильное, но кто следит за соблюдением этих требований?



Похоже, что никто не следит. И это не только в районе Лиманчика.



Пляжи в Широкой балке и так не широкие, а после самозахвата под видом берегоукрепления и вовсе сужаются.



Вот здесь обязательно нужно укрепить берег и построить пирсы.




Однако кому-то удалось кафешку воткнуть.



СВОБОДУ КИСЛОРОДУ! Болевые экоточки Новороссийска стали предметом обсуждения на выезд

Автор: Текст: Анна ЕДАЛИНА, фото: Марина ДАРКИНА
20.06.2016 18:36


А за кафешкой тоже есть пляж, только пустой и загаженный. Ковры моют, помои выливают, мусор сжигают.



И не пройдёшь на эти задворки просто так : «Оазис беззакония охраняется МВД».



Пляж Алексино почти сплошь застроен по самому галечнику, да ещё и на территории ООПТ «Суджукская лагуна».



*** В презентации вы можете ознакомиться с [здесь](#) как комментарий к презентации, полностью



*** Вы можете ознакомиться с презентацией по ссылке [здесь](#) в разделе «Суджукская лагуна»

Отдельные цитаты с совещания

Автор: Текст: Анна ЕДАЛИНА, фото: Марина ДАРКИНА
20.06.2016 18:36

***** Вице-губернатор Сергей Усенко: «Все мы хотим, чтобы города были зеленые, удобные, и т.д. Но желания надо соизмерять с возможностями. Мы должны понимать, что на это нужны деньги. Вопрос: кто за это заплатит? На полноценный парк денег в казне, скорее всего, нет. Обычно такие вещи делает бизнес, который нагружают социальной нагрузкой».**



***** «Обращаюсь к коллегам из архитектуры: когда идет разработка всей документации, уже тогда все бывает упущено. Потому что сейчас мы, администрация и архитектура, работаем как пожарная команда. Где-то загорелось, туда и бежим. А с точки зрения законности у собственника все в порядке. А вот с точки зрения здравого смысла – не всегда. Потому что мы сами создаем такую ситуацию, а уже потом, через время, когда этим уже кто-то воспользовался, начинаем бить тревогу. Но уже поздно, время ушло. Ладно, раньше, но что мешает сейчас заложить в документацию, запланировать все эти зеленые зоны (ответ в кулуарах заседания: деньги, корысть и страсть к наживе - ред. "Новороссийских известий")? Да, мы ссылаемся на эти документы, а какие еще, у нас других нет».**

***** «Это уже к общественности: когда мы хотим сделать что-то красивое и зеленое, мы должны понимать, что бесплатного ничего не бывает. Кто-то за это должен платить. Этим кто-то в конечном итоге оказываемся мы. Через бюджет города, края и т.д.».**

***** «Если у нас есть уже сложившиеся зеленые зоны со зрелыми деревьями, зачем мы эти деревья убираем и планируем, проектируем какие-то новые зеленые зоны?»**

Конечно, детский сад – хорошая и нужная вещь. Но обязательно ли его строить на месте существующей зеленой зоны?».



Ъ

На фото: Андрей Булдин

***** Председатель комитета по вопросам использования природных ресурсов и экологической безопасности в Законодательном Собрании Краснодарского края Андрей Булдин:**

***** «Первое: по поводу зеленых зон вообще. Находите эти маленькие фактические зоны в городе, в жилых микрорайонах и вытаскивайте их, фиксируйте на картах. У вас и показатели будут другие, и зоны будут защищены. Второе: рекомендация поставить на кадастр существующие зеленые зоны до начала 2017 года. В-третьих: надо определить в генплане зоны развития "зеленки" в городе. Новороссийск – промышленный, а не рекреационный город, и к нему должны предъявляться особые требования в плане озеленения».**

Далее - фотографии документов, которые после принятия должны сыграть важную роль для Новороссийска в развитии особо охраняемых природных территорий местного значения



ПОСТАНОВЛЕНИЕ

АДМИНИСТРАЦИИ МУНИЦИПАЛЬНОГО ОБРАЗОВАНИЯ ГОРОД НОВОРОССИЙСК

от _____

г. Новороссийск

№ _____

Об утверждении Порядка отнесения земель муниципального образования город Новороссийск к землям особо охраняемых природных территорий местного значения муниципального образования город Новороссийск, создания и функционирования особо охраняемых природных территорий местного значения муниципального образования город Новороссийск

В соответствии с Земельным кодексом Российской Федерации, Федеральными законами от 06 октября 2003 года № 131-ФЗ «Об общих принципах организации местного самоуправления в Российской Федерации», от 14 марта 1995 года № 33-ФЗ «Об особо охраняемых природных территориях», Законом Краснодарского края от 31 декабря 2003 года № 656-КЗ «Об особо охраняемых природных территориях Краснодарского края» на основании статьи 34 Устава муниципального образования город Новороссийск, **п о с т а н о в л я ю:**

1. Утвердить Порядок отнесения земель муниципального образования город Новороссийск к землям особо охраняемых природных территорий местного значения муниципального образования город Новороссийск, создания и функционирования особо охраняемых природных территорий местного значения муниципального образования город Новороссийск (прилагается).

2. Отделу информационной политики и средств массовой информации опубликовать настоящее постановление в средствах массовой информации.

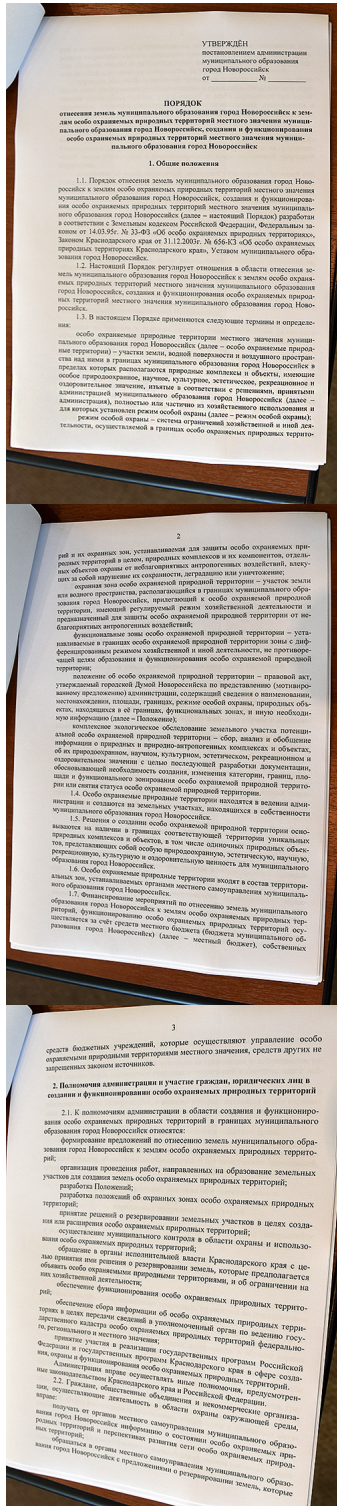
3. Контроль за выполнением настоящего постановления возложить на заместителя главы муниципального образования по ГО и ЧС и взаимодействию с правоохранительными органами А.И. Яменкова.

4. Постановление вступает в силу со дня его опубликования.

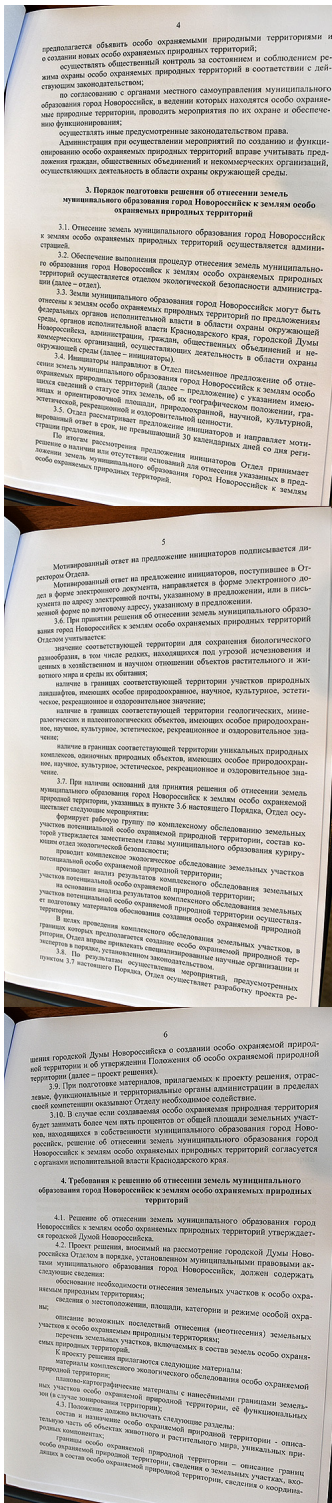
Глава муниципального
образования город Новороссийск

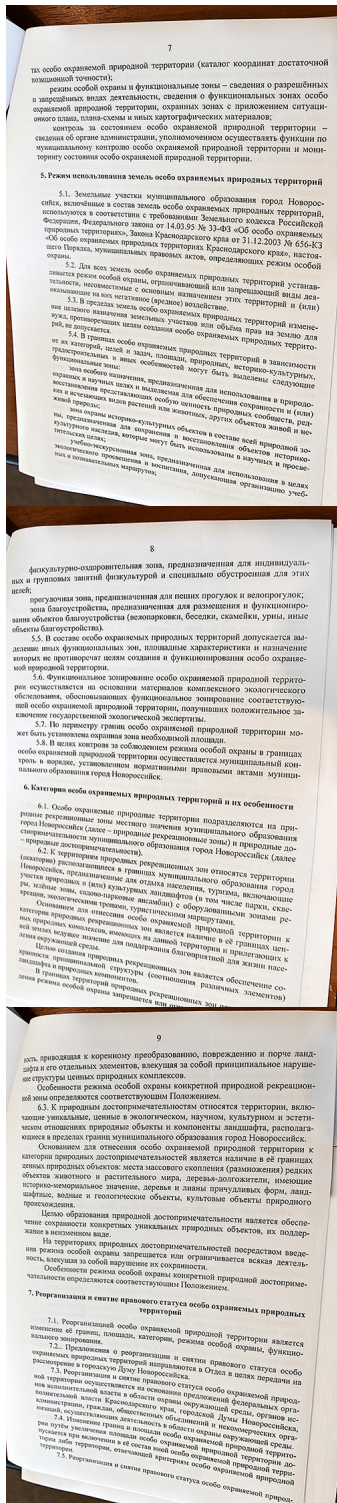
В.И. Синяговский

Автор: Текст: Анна ЕДАЛИНА, фото: Марина ДАРКИНА
20.06.2016 18:36



Автор: Текст: Анна ЕДАЛИНА, фото: Марина ДАРКИНА
20.06.2016 18:36





Автор: Текст: Анна ЕДАЛИНА, фото: Марина ДАРКИНА
20.06.2016 18:36

10

территория, приводящее к её уращению или уменьшению площади особо охраняемой природной территории, осуществляется при условии утраты особо охраняемой природной территории, расположенной на части этой территории, в целях охраны которой была образована особо охраняемая природная территория.

7.6. Реорганизация и снятие правового статуса особо охраняемой природной территории допускается и по иным основаниям предусмотренным Законом Краснодарского края от 31.12.2003 № 656-КЗ «Об особо охраняемых природных территориях Краснодарского края».

7.7. Решение о реорганизации и снятии правового статуса особо охраняемой природной территории принимается городской Думой Новороссийска на основании материалов комплексного экологического обследования, полученных полагательное заключение государственной экологической экспертизы.

8. Функционирование особо охраняемых природных территорий и муниципальный контроль в области особо охраняемых природных территорий

8.1. Обеспечение функционирования особо охраняемой природной территории осуществляется Отделом.

Для функционирования особо охраняемых природных территорий Отделом разрабатываются и осуществляются организационно-технические и иные мероприятия, предусматривающие:

- управление особо охраняемыми природными территориями;
- охрану особо охраняемых природных территорий;
- лучшие природные ресурсы особо охраняемой природной территории;
- проведение регулярных наблюдений за состоянием природной среды особо охраняемой природной территории;
- организация эколого-просветительских экскурсий.

8.2. Муниципальный контроль в области охраны и использования особо охраняемых природных территорий осуществляется Отделом, в порядке участия в соответствии с правовыми актами муниципального образования город Новороссийск.

Заместитель главы
муниципального образования
по ГО и ЧС и взаимодействию
с правоохранительными органами

А.И. Яценский

ПОСТАНОВЛЕНИЕ
АДМИНИСТРАЦИИ МУНИЦИПАЛЬНОГО ОБРАЗОВАНИЯ
ГОРОД НОВОРОССИЙСК

№ _____
г. Новороссийск

О создании рабочей группы администрации муниципального образования город Новороссийск по реализации действий по приданию отдельным земельным участкам статуса особо охраняемых природных территорий местного значения

В целях соблюдения прав человека на благоприятные условия жизнедеятельности и окружающей среды, в соответствии с требованиями Закона Краснодарского края от 31 декабря 2003г. № 656-КЗ «Об особо охраняемых природных территориях Краснодарского края», на основании статьи 14 Устава муниципального образования город Новороссийск, постановляю:

1. Образовать рабочую группу администрации муниципального образования город Новороссийск по реализации действий по приданию отдельным земельным участкам статуса особо охраняемых природных территорий местного значения и утвердить ее состав (прилагается).
2. Начальники рабочих группы утверждаются отдельным нормативно-правовым актом администрации муниципального образования.
3. Образу информационно-политический и средств массовой информации, способствовать активной постановке в средствах массовой информации.
4. Контроль за выполнением настоящего постановления возложить заместителя главы муниципального образования по ГО и ЧС и взаимодействию с правоохранительными органами А.И. Яценского.
5. Постановление вступает в силу со дня его подписания.

Глава муниципального
образования город Новороссийск

В.И. Свиговский

Приложение
УТВЕРЖДЕН
постановлением администрации
муниципального образования
город Новороссийск
от _____ № _____

СОСТАВ
рабочей группы администрации муниципального образования город Новороссийск по реализации действий по приданию отдельным земельным участкам статуса особо охраняемых природных территорий местного значения

Дюпин Игорь Алексеевич	- первый заместитель главы муниципального образования, председатель рабочей группы;
Скуляев Александр Владимирович	- и.о. заместителя главы муниципального образования по ЖКХ и развитию городского хозяйства, сопредседатель рабочей группы;
Яценский Александр Николаевич	- заместитель главы муниципального образования по ГО и ЧС и взаимодействию с правоохранительными органами, сопредседатель рабочей группы;
Питомни Ирина Владимировна	- начальник отдела экологической безопасности, секретарь рабочей группы;
Скрябин Александр Сергеевич	- главный специалист отдела экологической безопасности, помощник секретаря рабочей группы;
Члены комиссии:	
Очерин Виктор Игоревич	- председатель постоянного комитета городской Думы по вопросам связи (по согласованию);
Белыйский Алексей Сергеевич	- начальник управления муниципальных и жилищных отношений;

СВОБОДУ КИСЛОРОДУ! Болевые экоточки Новороссийска стали предметом обсуждения на выезд

Автор: Текст: Анна ЕДАЛИНА, фото: Марина ДАРКИНА
20.06.2016 18:36

Директор Дмитрий Александрович	- начальник управления архитектуры и градостроительства;
Полпроректор Дарья Алексеевна	- заместитель начальника управления архитектуры и градостроительства, главный архитектор города;
Мэр Евгений Владимирович	- начальник МАУ «Парки Новороссийска»;
Бюджетное Владимир Васильевич	- директор МБУ «Центр по озеленению и благоустройству»;
Ведущий Олег Леонидович	- начальник МКУ «Управление жилищно-коммунального хозяйства города»;
Помощник Сергей Васильевич	- руководитель МАУ «Управление по развитию новых и ранее застроенных территорий и инженерных коммуникаций»;
Ведущий Александр Александрович	- и.о. начальника правового управления;
Помощник Антон Владимирович	- руководитель комиссии охраны и изучения природных экосистем Новороссийского местного отделения Русского Географического Общества, специалист по разным видам и особо охраняемым природным территориям (по согласованию);
Госбюджетное Василий Александрович	- член общественного экологического совета при губернаторе Краснодарского края, ландшафт (по согласованию).
Заместитель главы муниципального образования по ГО и ЧС и взаимодействию с правоохранительными органами	
А.И. Яковлев	

УТВЕРЖДАЮ
Партийный заместитель
главы муниципального образования
г. Новороссийск
И.А. Девичко
2016г.


ДОРОЖНАЯ КАРТА
Администрация муниципального образования г. Новороссийск по работе в области создания ООПТ местного значения

№ п/п	Наименование мероприятия	Ответственные структурные подразделения	Срок выполнения	Примечание
1	Создание рабочей группы из должностных лиц структурных подразделений администрации и представителей общественности по реализации поручений органов исполнительной власти Краснодарского края в сфере сохранения зеленых зон на территории муниципального образования г. Новороссийск.	Отдел экологической безопасности	24.06.2016г.	
2	Формирование нормативно - правовой базы в области особо охраняемых природных территорий местного значения.	Отдел экологической безопасности Правовое управление	24.06.2016г.	
3	Определение потенциальных мест (земельных участков) с целью обоснования создания	Отдел экологической безопасности	01.07.2016г.	

№ п/п	Наименование мероприятия	Ответственные структурные подразделения	Срок выполнения	Примечание
1	ООПТ местного значения на постоянной основе	Отдел экологической безопасности Члены общественного Совета по экологической безопасности		
4	Формирование земельных участков планируемых под ООПТ местного значения и их постановка на кадастровый учет, закрепление права муниципальной собственности, передача земельных участков муниципальным казенным учреждениям	Управление архитектуры МКУ «УЖКС»	В течение года	
5	Проведение комплексного обоснования потенциальных мест (земельных участков) с целью обоснования создания ООПТ местного значения на постоянной основе	Отдел экологической безопасности Члены общественного Совета по экологической безопасности МБУ «Центр озеленения и благоустройства» МКУ «УЖКС»		комплексное обоснование будет проводиться в отношении сформированных земельных участков
6	Разработка проектов Решений Городской Думы «Об утверждении Положений ООПТ местного значения, с определением границ и функциональных зон, режимом охраны»	Отдел экологической безопасности УИИЗО Управление архитектуры		будет разрабатываться в отношении земель зон, находящихся в муниципальной собственности и проводимых комплексное экологическое обоснование

№ п/п	Наименование мероприятия	Ответственные структурные подразделения	Срок выполнения	Примечание
1	ООПТ местного значения на постоянной основе	Отдел экологической безопасности Члены общественного Совета по экологической безопасности		
4	Формирование земельных участков планируемых под ООПТ местного значения и их постановка на кадастровый учет, закрепление права муниципальной собственности, передача земельных участков муниципальным казенным учреждениям	Управление архитектуры МКУ «УЖКС»	В течение года	
5	Проведение комплексного обоснования потенциальных мест (земельных участков) с целью обоснования создания ООПТ местного значения на постоянной основе	Отдел экологической безопасности Члены общественного Совета по экологической безопасности МБУ «Центр озеленения и благоустройства» МКУ «УЖКС»		комплексное обоснование будет проводиться в отношении сформированных земельных участков
6	Разработка проектов Решений Городской Думы «Об утверждении Положений ООПТ местного значения, с определением границ и функциональных зон, режимом охраны»	Отдел экологической безопасности УИИЗО Управление архитектуры		будет разрабатываться в отношении земель зон, находящихся в муниципальной собственности и проводимых комплексное экологическое обоснование

№ п/п	Наименование мероприятия	Ответственные структурные подразделения	Срок выполнения	Примечание
7	Осуществление мероприятий по контролю за соблюдением границ ООПТ местного значения	Отдел экологической безопасности Управление муниципального земельного контроля МКУ «УЖКС»		на постоянной основе с момента присвоения статуса ООПТ
8	Осуществление уездных работ по созданию ООПТ местного значения	МКУ «УЖКС»		на постоянной основе с момента присвоения статуса ООПТ

Начальник отдела экологической безопасности  И.В. Панченко

СВОБОДУ КИСЛОРОДУ! Болевые экзоточки Новороссийска стали предметом обсуждения на выезд

Автор: Текст: Анна ЕДАЛИНА, фото: Марина ДАРКИНА
20.06.2016 18:36

Перечень ОКНТ в Новороссийске Краснодарского края

№	Наименование ОКНТ	Административное наименование	Категория	Площадь, кв. м	Нормативный акт	Специфические требования к содержанию	Формат
1.	Мемориальное кладбище «Восточная» (интерурбанный)	Новороссийск	Памятник природы	687	Решение Новороссийского городского Совета № 328 от 29.06.1979 г. и решение Краснодарского КНС № 328 от 14.07.1983 г.	Решение № 328 от 29.06.1979 г. и решение Краснодарского КНС № 328 от 14.07.1983 г.	белый
2.	Мемориальное кладбище № 107	Новороссийск	Памятник природы	71185-792-1043	решение Новороссийского городского Совета от 11.03.75 №4, решение Новороссийского городского Совета № 328 от 29.06.79 г., решение Краснодарского КНС № 488 от 14.09.83 г.	Решение № 328 от 29.06.1979 г. и решение Краснодарского КНС № 236 от 14.07.88 г.	белый
3.	Озеро Абрау	Новороссийск	Памятник природы	180	Утверждена решением Новороссийского городского Совета от 26.06.1979 г., решение Краснодарского КНС № 236 от 14.07.88 г.	Решение № 236 от 14.07.88 г. и решение Краснодарского КНС № 488 от 14.09.83 г.	высокий
4.	Озеро Романтина	Новороссийск	Памятник природы	0,5	Утверждена решением Новороссийского городского Совета от 26.06.1979 г., решение Краснодарского КНС № 488 от 14.09.83 г.	Без отвода «Спутник» при озе. Абрау-Дорого	высокий
5.	Озеро Романтина	Новороссийск	Памятник природы		решение Новороссийского городского Совета от 26.06.79 г. № 417, решение Краснодарского КНС № 488 от 14.09.1983 г.	без отвода «Романтина» в Новороссийске	высокий
6.	Суданская лагуна	Новороссийск	Памятник природы		решение Новороссийского городского Совета от 26.06.79 №228, решение Краснодарского КНС № 488		высокий

		Новороссийск	Памятник природы		от 14.09.1983 г. решение Новороссийского городского Совета от 26.06.79 №228, решение Краснодарского КНС № 488 от 14.09.1983 г.	Мемориальное кладбище «Восточная»	белый
8.	Новоселы роща	Новороссийск	Памятник природы	725	Утверждена решением Новороссийского городского Совета от 29.06.1979 г., решение Краснодарского КНС № 488 от 14.09.1983 г.	Объект является памятником природы и входит в состав территории «Новоселы роща» с мемориальным кладбищем. Решение городского Совета от 29.06.1979 г. и решение Краснодарского КНС № 488 от 14.09.1983 г.	высокий
9.	Заповедь «Сибирский»	Новороссийск	Госзаповедь «Сибирский»	11500	Постановление Президиума Новороссийского городского Совета народных депутатов от 10 января 1991 г. постановлением № 115 от 10 января 1991 г. и постановлением № 115 от 27 мая 1993 г.	Решение на территории «Сибирский» от 10 января 1991 г. постановлением № 115 от 10 января 1991 г. и постановлением № 115 от 27 мая 1993 г.	высокий